

1

## ¿Qué ha pasado en las cuencas de los ríos Cauca y San Jorge?



**27 de agosto/2021:** rompimiento del dique marginal del río Cauca en Caregato (San Jacinto del Cauca).

**Febrero - Marzo/2022:** afectación obras de cierre en Caregato por creciente del Cauca.

**10 de marzo/2022:** rompimiento del dique marginal izquierdo del río Cauca en el sector Santillana (Nechí). Emergencia controlada el 13 mar/2022.

2

## ¿Qué ha pasado recientemente (10-13 de junio)?



**Lluvias** en amplios sectores de La Mojana y en el Bajo Cauca, Bajo Nechí, Alto San Jorge y Bajo Magdalena.



**Ascenso** en: *i)* río San Jorge (Montelíbano) y sus aportantes (ríos San Pedro y Uré); *ii)* río Cauca tramo Nechí-Caregato, *iii)* río Nechí y sus aportantes, y *iv)* Áreas de drenaje conexas al río Cauca por su ingreso en los sectores Santillana y Caregato.



### Reporte comunitario



**Inundaciones por ingreso del río Cauca** en áreas de drenaje de: *i)* caño San Matías: desde Los Arrastres (Guaranda) hasta Parcelas de Santa Fe (San Benito Abad); *ii)* caño Rabón: desde Gavaldá (Guaranda) hasta La Plaza (San Benito Abad) y *iii)* caño Viloría: desde Cecilia (Ayapel) hasta Cuiva (San Benito Abad).

3

## ¿Qué esperamos (13-14 de junio)?



**Lluvias** en sectores del Bajo Cauca, Bajo Magdalena, Bajo Nechí y Alto San Jorge y en amplios sectores de La Mojana.

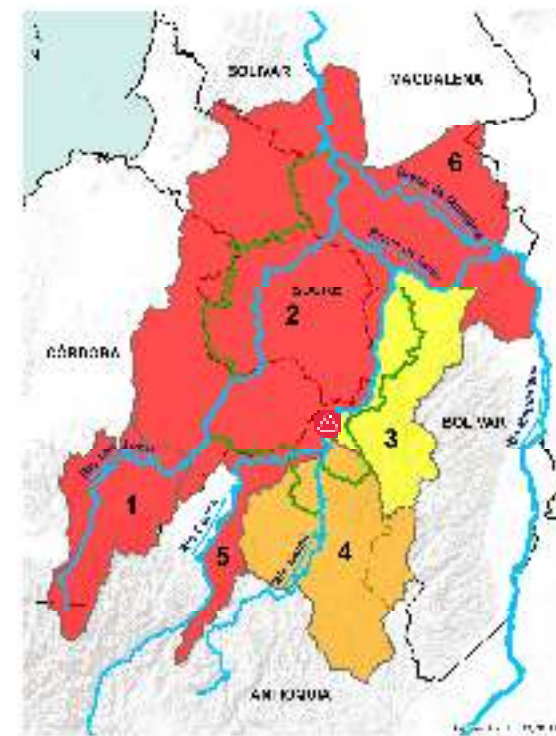


**Ascenso** en: *i)* río San Jorge (Montelíbano-Ayapel) y sus aportantes (ríos San Pedro y Uré); *ii)* río Cauca tramo Cáceres-Caregato, *iii)* río Nechí y sus aportantes, y *iv)* Áreas de drenaje conexas al río Cauca por su ingreso en Caregato.



### Recomendaciones

- Se advierte sobre el incremento de niveles en el río San Jorge (Montelíbano-Ayapel), y en el río Cauca (Caucasia-Nechí)
- Especial atención en áreas de drenaje de los caños Gil, San Matías, Rabón y Viloría, por ingreso del río Cauca y aumento de niveles a lo largo del día.
- Zonas con altos niveles: Bajo San Jorge y sistema cenagoso (San Marcos-desembocadura), río Cauca (norte de Achí - Pinillos), río Magdalena (entre El Banco y Plato), caños Mojana y Pancegüita (Sucre) y sistema de ciénagas (Ayapel, San Marcos y Sucre)



**PARA TOMAR ACCIÓN:** 1) Alto San Jorge; 2) Bajo San Jorge, 5) río Cauca entre Valdivia y Nechí y 6) Bajo Magdalena entre El Banco y Plato. **Alerta puntual** en el río Cauca, en el sector Caregato (San Jacinto del Cauca)

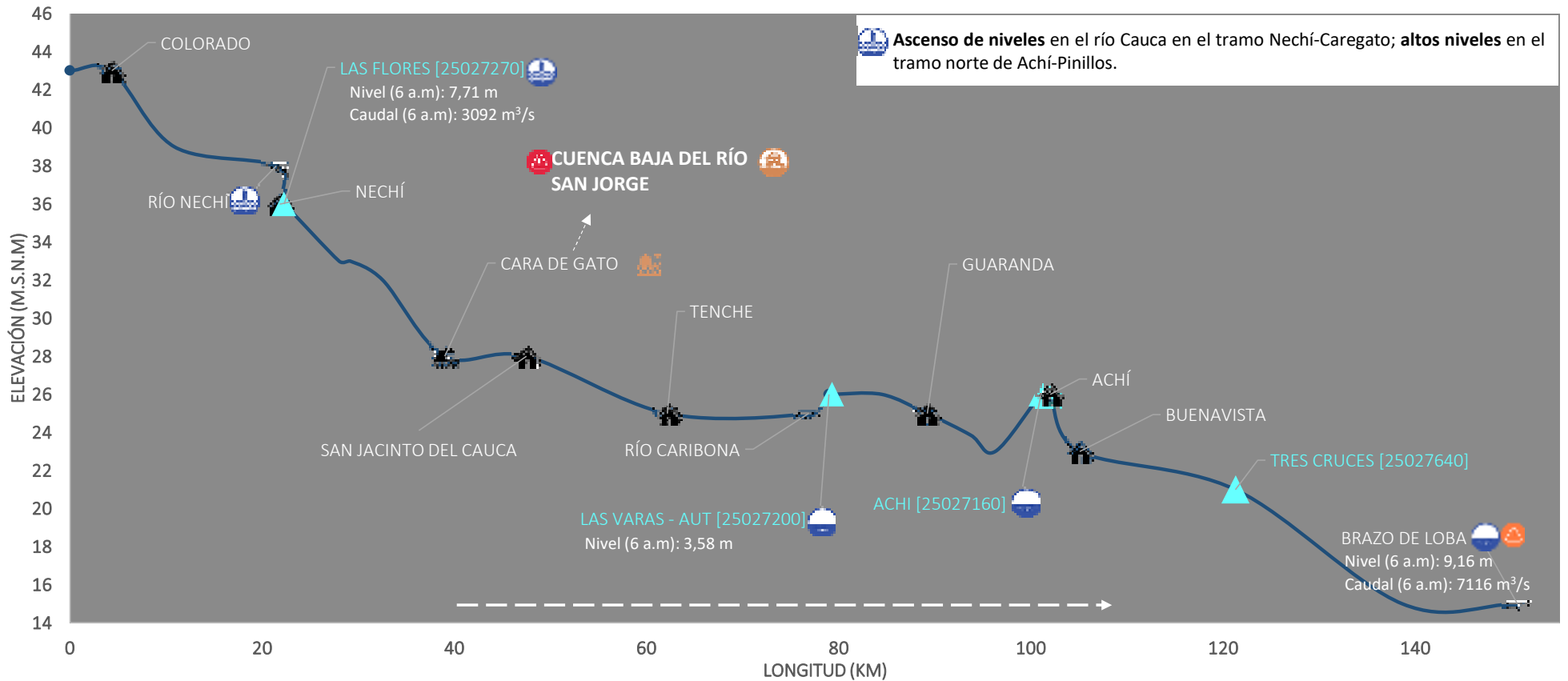


**PARA PREPARARSE:** 4) Bajo Nechí, incluidos sus aportantes



**PARA INFORMARSE:** y 3) Cuenca del río Cauca entre Nechí y Pinillos.

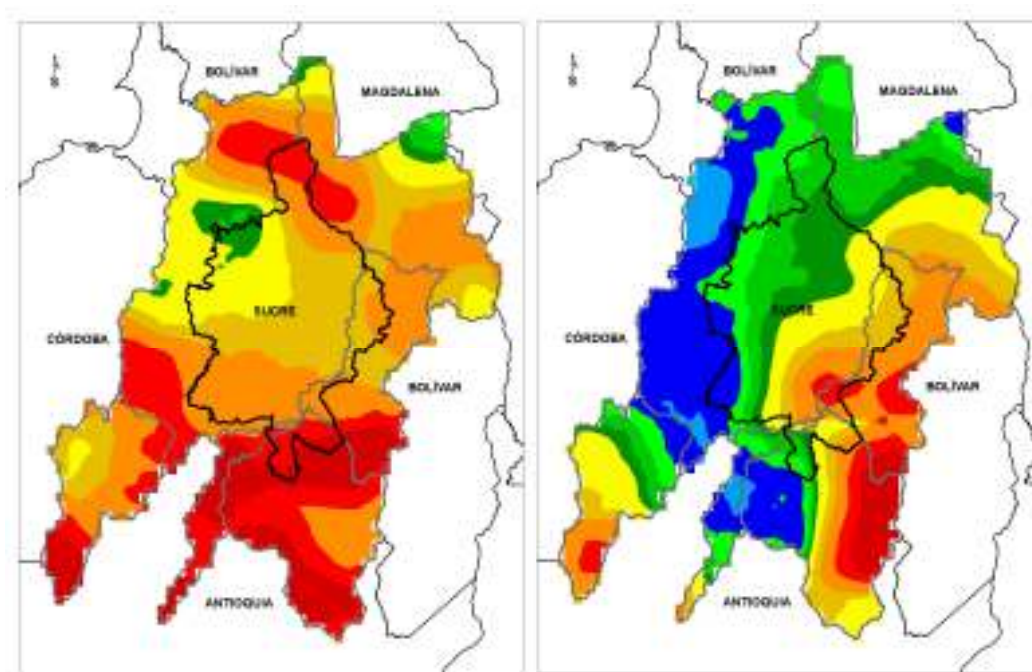
### III. Condiciones hidrológicas actuales en el río Cauca (tramo Nechí-Pinillos)



PUNTOS DE INTERÉS RÍO CAUCA (TRAMO NECHÍ-MAGANGUÉ)	ALERTAS HIDROLÓGICAS	CONDICIONES HIDROLÓGICAS	ZONAS DE EMERGENCIA
Estación hidrológica IDEAM Población Rompedero Confluencia	Para tomar acción Para prepararse Para informarse Sin alerta	Niveles en ascenso Niveles en descenso Niveles estables Tránsito de creciente	Inundación por desbordamiento Inundación por rompimiento margen derecha Inundación por rompimiento margen izquierda (Mojana)

#### IV. Pronóstico meteorológico para La Mojana con atención en la zona del Bajo Cauca

##### PRONÓSTICO PARA EL 13 DE JUNIO Y 14 DE JUNIO



ACUMULADO DEL 13 AL 14 DE JUN

ACUMULADO DEL 14 AL 15 JUN



Lluvias en sectores del Bajo Cauca, Bajo Nechí, Bajo Magdalena y Alto San Jorge, y, en amplios sectores de la región mojanera.

Noche del 13 Jun.  
y madrugada del 14  
Jun.

Parcialmente  
nublado, con  
lluvias.

Mañana  
del 14  
Jun.

Cielo  
parcialmente  
nublado, sin  
lluvias.

Tarde  
del 14  
Jun.

Lluvias en amplios sectores  
de La Mojana, Bajo Cauca,  
Bajo Nechí y Alto San Jorge.

Noche del 14 Jun.  
y madrugada del  
15 Jun.

**Equipo de trabajo Centro regional de Pronóstico  
y Alertas Tempranas de LA MOJANA**

Elaborado por:  
**NATALIA MUÑOZ**, Hidróloga  
**RAFAEL MUNDARAY**, Meteorólogo

[www.corpomojana.gov.co](http://www.corpomojana.gov.co)

**Correo Electrónico:**  
[corpomojana@corpomojana.gov.co](mailto:corpomojana@corpomojana.gov.co)  
Cra. 21 # 21 A – 44 San Marcos - Sucre  
Teléfono: (+575) 295 5347

**YOLANDA GONZALEZ HERNÁNDEZ**,  
Directora General IDEAM.  
**MARTHA CECILIA CADENA**,  
Jefe Oficina del Servicio de Pronósticos y Alertas  
[www.ideam.gov.co](http://www.ideam.gov.co)

**Correos electrónicos:**  
[servicio@ideam.gov.co](mailto:servicio@ideam.gov.co),  
[alertas@ideam.gov.co](mailto:alertas@ideam.gov.co)

Calle 25 d # 96b - 70, piso 3. Bogotá, D.C.  
Teléfono: 307 5625 ext. 1334 - 1336.

**LILIANA QUIROZ**, Directora General de la Corporación para el Desarrollo Sostenible de La Mojana y el San Jorge-CORPOMOJANA.

**RAQUEL GARAVITO**, Gerente del Fondo Adaptación

**JIMENA PUYANA**, Gerente Nacional de Desarrollo Sostenible del PNUD



En alianza con:

